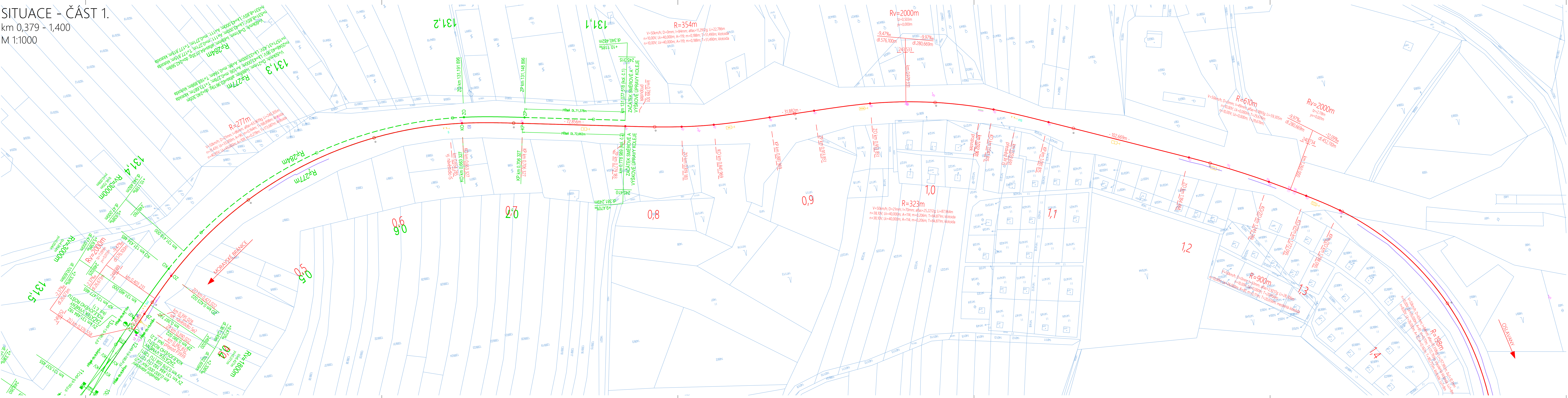
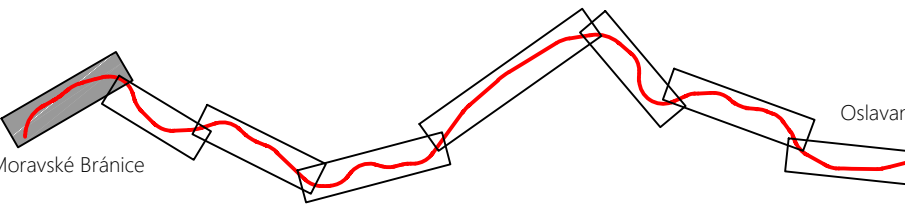


SITUACE - ČÁST 1.
km 0,379 - 1,400
M 1:1000



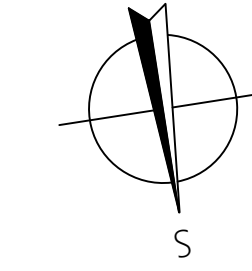
- LEGENDA ZNAČEK
- návestidlo
 - traťový telefon
 - stančík
 - vzdálenostní upozorňovač před vj. návestidlem
 - vzdálenostní upozorňovač před hl. návestidlem
 - výstražný kříž jednoduchý
 - lampa osvětlení
 - výstražník s bílým světlem
 - tabulka s křížem
 - výkolejka
 - zarázedlo

- LEGENDA ČAR
- zaměření stávající osy koleje
 - směrová a výšková úprava koleje
 - propustek
 - přejezd
 - nástupní hrana
 - zdi
 - zábradlí
 - osa koleje v navazujícím projektu žst. Moravské Bránice
 - hranice katastrálního území
 - hranice katastrální parcely



POZNÁMKY

VE VÝKRESECH JE UŽITA NIVELETA TEMENÉ KOLEJNICE (TK)
SOUDRADNICOVÝ SYSTÉM: S-JTSK
VÝŠKOVÝ SYSTÉM: B. p. v.



INVESTOR	Správa železniční geodézie Olomouc, SŽDC, s. o. Nerudova 773/1 779 00 Olomouc				
ZHOTOVITEL	Fakulta stavební, VUT v Brně Veveří 331/95 602 00 Brno				
STAVBA	Projekt osy koleje č. 1 na TÚ 1281 Moravské Bránice - Oslavany km 0,379 - 9,485		ZODP. PROJEKTANT		
ČÁST	SITUACE - ČÁST 1., km 0,379 - 1,400		Ing. Tomáš Říha		
			VYPRACOVAL		
			Ing. E. Dušek, Ing. J. Valehrach, Ing. T. Říha		
			DATUM	07/2020	ČÍSLO PÁRE
NÁZEV VÝKRESU			STUPĚŇ		VERZE
		MĚRÍTKO	1:1000		
		Č. VÝKRESU	2.1		